

Boucle Saiguède

« Le saviez vous »

Origine

Saiguède aurait été créé, selon la légende, par des colons basques ou espagnols. Il s'agit en tout cas d'une communauté médiévale de type Sauveté.

Profil Boucle 1

Dénivelé cumulé : 157m

Profil Boucle 1bis

Dénivelé cumulé : 70m

Numéros d'urgence :

Appel d'urgence 112
SAMU 15
Pompiers 18
Police 17
Centre anti poison (Purpan)
05 61 77 74 47

Je ramène mes déchets



Cir

Référence



Situatio

Le départ
Saiguède
Vous pouv

Longueur

2,7Km
8,3Km

Descriptif de l'itinéraire

1 De la place de la mairie, prendre la rue du 11 novembre qui longe l'église, passer le Mescurt et monter toujours tout droit.

2 Une fois tout en haut, prendre à gauche la voie romaine et la suivre.
Retour possible vers le village après 350 mètres (circuit 1 bis).





3 Au bout de la voie romaine, traverser la route et prendre le chemin qui mène à une maison. Entrer dans la forêt (vous laissez la maison sur votre droite).

4 A la première intersection, prendre à gauche. A la deuxième au niveau du panneau (forêt communale de Saiguède), prendre à droite, traverser le Mescurt et tourner à gauche.

5 En haut du chemin, prendre à gauche sur la route. Laisser la ferme sur votre droite et prendre le chemin de terre à gauche. Longer les champs. A la première intersection, prendre à droite.

6 Vous arriverez au niveau des maisons sur la route. Une fois sur la route principale, prendre à gauche pour rejoindre le village de Saiguède.



-  Croix
-  Point de vue
-  Moulin
-  Ouverture 2011

