

Boucle n°3/ Circuit des 4 communes

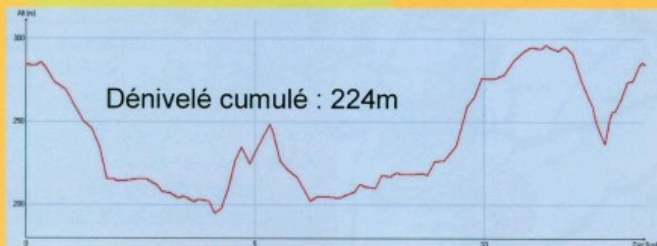
« Le saviez vous »

Pourquoi 4 communes?

Ce circuit d'environ 4 heures traverse en effet 4 communes. Il débute à Sabonnères, se poursuit sur Savi-gnac que l'on laisse à droite, traverse Pébées pour finalement rejoindre le circuit n° 2 à Montgras.

Ce long circuit permettra aux randonneurs chevronnés de se dépasser et aux randonneurs «bucoliques» de prendre leur temps en emmenant sandwiches et boissons.

Profil boucle 3



Numéros d'urgence :
Appel d'urgence 112
SAMU 15
Pompiers 18
Police 17
Centre anti poison (Purpan)
05 61 77 74 47

Je ramène mes déchets



Impression 10/06 - 05 61 77 55 33 - Ne pas jeter sur la voie publique

Circuit des 4 communes Sabonnères



Référence carte IGN : 1944 E Série bleue




Situation géographique



Le départ du circuit se situe au centre du village de Sabonnères face à l'église.
Vous pouvez stationner autour de la salle des Fêtes.

Longueur	Temps	Relief	Difficulté	Balisage
13,5Km	4 h	296m 195m		

Descriptif de l'itinéraire



 Point de vue

 Aire de pique-nique
 Croix



Sortir du village direction Bragayrac. Passer devant le café.

1 A la croix du moulin, prenez à gauche le chemin de Péchiou.

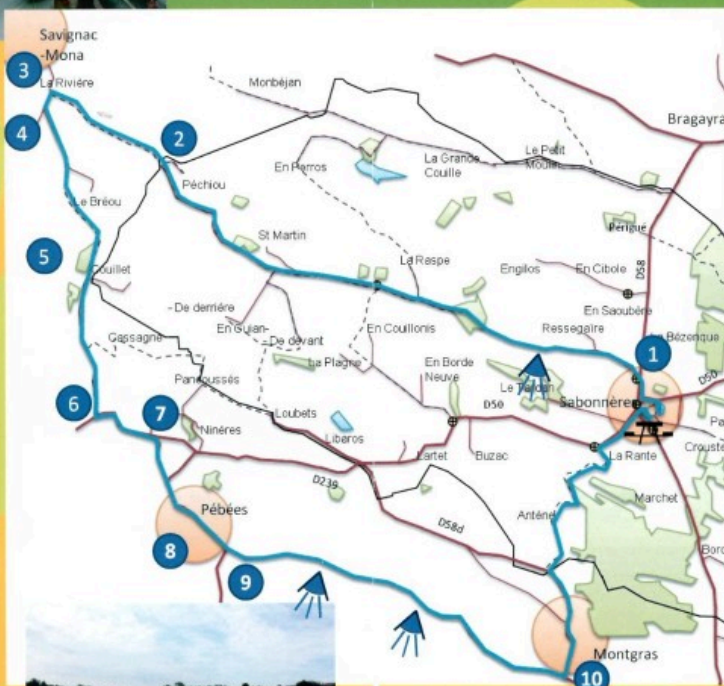
2 A la fin de la route bitumée, prendre tout droit le chemin de terre.

3 A la fin du chemin de terre, prendre à gauche sur 200 mètres environ.

4 La route fait un Y. Prendre à gauche.

5 S'engager tout droit sur le chemin de terre qui descend. Suivre le sentier le long des champs jusqu'à l'intersection avec la route de Monblanc.

6 Prendre à gauche sur la route de Monblanc jusqu'à la route menant à Pébées.



7 Prendre à droite direction Pébées.

8 Traverser Pébées.

9 Prendre tout droit devant les containers de tri. Le chemin devient chemin de terre et amène tout droit au cimetière de Mongras.

10 Au cimetière, prendre à gauche l'itinéraire du circuit n°2 pour revenir sur Sabonnères.

Aires de pique-nique

- Terrain de boules
- Chemin de la Fontaine

