

Nouvel article Boucle n°2 / Circuit de l'Aérodrome

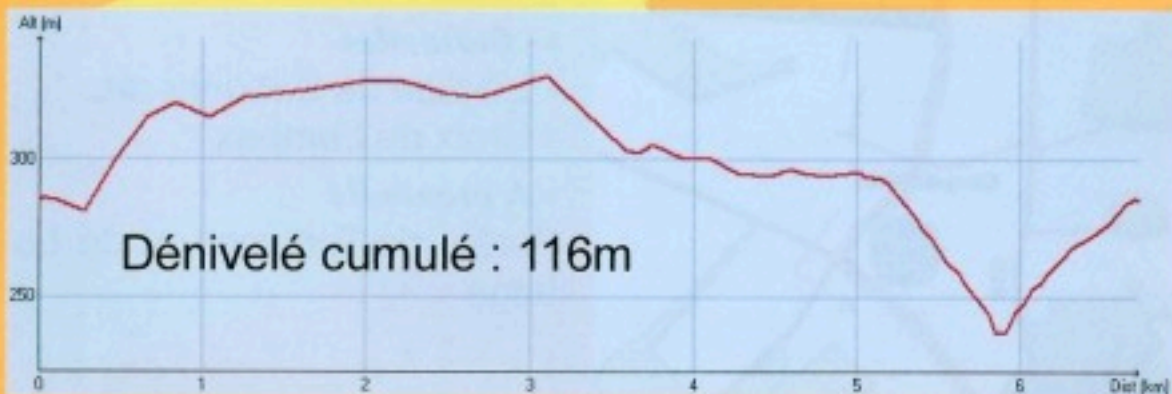
« Le saviez vous »

Sabonnères

Le nom viendrait de «savon», saponis en latin. Plus précisément de Saponis Aria qui veut dire lieu planté d'herbe à savon ou plus directement du nom même de cette herbe, la «saponaire» qui en occitan donne «sabonnièra».




Profil Boucle 2



Numéros d'urgence :

Appel d'urgence **112**
SAMU **15**
Pompiers **18**
Police **17**
Centre anti poison (Purpan)
05 61 77 74 47

Je ramène mes déchets



Circ

Référen



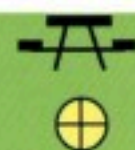
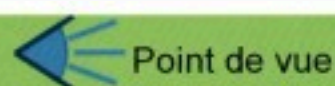
Situati

Le départ
Sabonnères
Vous pou

Longueur

6,7Km

Descriptif de l'itinéraire



Sortir du village en descendant devant le garage agricole (près de la Mairie) puis poursuivre tout droit en remontant (la route devient chemin).

1 En rejoignant la route de l'aéroclub, prendre à droite et longer le terrain d'aviation.

2 Au deuxième croisement, prendre à droite.

3 Rejoindre la route Sabonnères-Lahage (D58) et la traverser direction Montgras.

4 A droite, tourner vers Montgras et traverser le village.

5 Après 400m, prendre le chemin communal sur la droite, vers Antène.

6 A la croix de Lambax, tourner à droite et revenir vers le village.

